

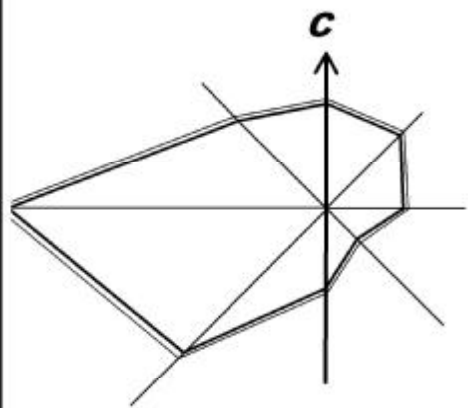
УСЛОВНЫЕ ОБОЗНАЧЕНИЯ

сущ. положение	проект	
		граница проектируемой территории
		границы земельных участков поставленных на кадастровый учет
		красные линии
		оси улиц и проездов
	$X=1555817,0$ $Y=369425,31$	координаты точек красных линий
		номер сечения поперечного профиля

Функциональное зонирование

		спортивная база
		земельные участки (территории) общего пользования

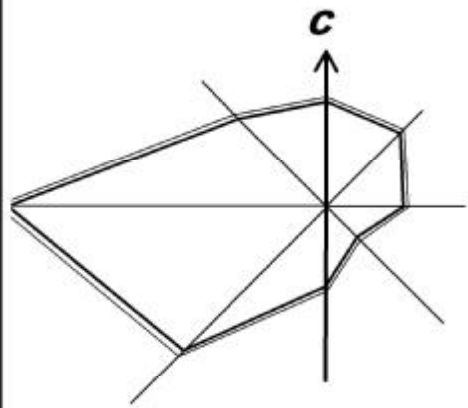
						ППТ/ПМТ-13.1/19				
						Проект планировки и проект межевания территории 9 микрорайона в границах кадастрового квартала 66:48:0301001 под лыжную базу				
Изм.	Кол.уч.	Лист	№ док.	Подпись	Дата	Утверждаемая часть проекта планировки территории		Стадия	Лист	Листов
								ПП	1	1
Ген. директор	Денисов С.И.					Схема функционального зонирования территории и разбивочный план красных линий, М 1: 1000		ООО «ПОРТАЛ СТ»		
ГИП	Креницына Е.В.									
Исполнитель	Иванова М.Е.									



УСЛОВНЫЕ ОБОЗНАЧЕНИЯ

сущ	проект	
		Границы административно-территориального деления, границы земель граница проектируемой территории
		граница зоны планируемого размещения лыжной базы
		граница резервируемой территории под развитие лыжной базы
		границы земельных участков поставленных на кадастровый учет (на 07.2019 г.)
		красные линии
		оси улиц, проездов
Территории объектов капитального строительства и иные территориальные зоны		
		покрытые лесами и кустарником
		озеленения общего пользования, рекреационные территории
		здания, строения, сооружения
		демонитируемые объекты
		здания и сооружения инженерной инфраструктуры
Транспортная инфраструктура		
		улицы в жилой застройке
		проезды
		гостевые автостоянки
		основные направления пешеходного движения

						ППТ/ПМТ-13.2/19				
						Проект планировки и проект межевания территории 9 микрорайона в границах кадастрового квартала 66:48:0301001 под лыжную базу				
Изм.	Кол.уч.	Лист	№доку	Подп.	Дата	Утверждаемая (основная) часть		Стадия	Лист	Листов
								ПП	2	1
Ген.директор	Денисов С.И.					Схема организации транспорта и улично-дорожной сети территории, М 1:1000		ООО «ПОРТАЛ СТ»		
ГИП	Крицкая Е.В.									
Исполнитель	Маанова М.Е.									



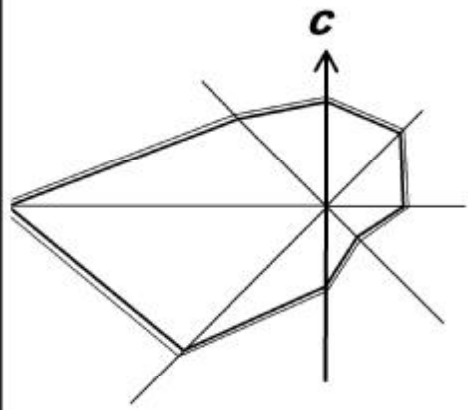
УСЛОВНЫЕ ОБОЗНАЧЕНИЯ

сущ.	проект	Границы административно-территориального деления, границы земель
		граница проектируемой территории
		граница зоны планируемого размещения лыжной базы
		граница резервируемой территории под развитие лыжной базы
		границы земельных участков поставленных на кадастровый учет (на 07.2019 г.)
		красные линии
		оси улиц, проездов
		Территории объектов капитального строительства и иные территориальные зоны
		покрытые лесами и кустарником
		озеленения общего пользования, рекреационные территории
		улицы и дороги с твердым покрытием
		здания, строения, сооружения
		демонитируемые объекты
		здания и сооружения инженерной инфраструктуры
		Границы зон с особыми условиями использования территории
		охранные зоны объектов электросетевого хозяйства
		охранные зоны тепловых сетей
		охранные зоны линий связи

Инженерная инфраструктура

		трансформаторная подстанция
		кабельная линия электропередачи 6 (10) кВ
		воздушная линия электропередачи 6 (10) кВ
		водопровод хозяйственно-питьевой
		теплопровод
		насосная станция хозяйственно-бытовой канализации
		камера гашения напора
		коллектор хозяйственно-бытовой канализации напорный
		коллектор хозяйственно-бытовой канализации самотечный
		кабельная линия связи

ППТ/ПМТ-13.2/19						
Проект планировки и проект межевания территории 9 микрорайона в границах кадастрового квартала 66:48:0301001 под лыжную базу						
Изм.	Кол.уч.	Лист	Издок	Подп.	Дата	
Утверждаемая (основная) часть				Стадия	Лист	Листов
				ПП	3	1
Ген.директор	Денисов С.И.					
ГИП	Кривцова Е.В.					
Исполнитель	Иванова М.Е.					
Схема размещения инженерных сетей и сооружений на территории с отображением границ зон с особыми условиями использования территории, М 1:1000				ООО «ПОРТАЛ СТ»		



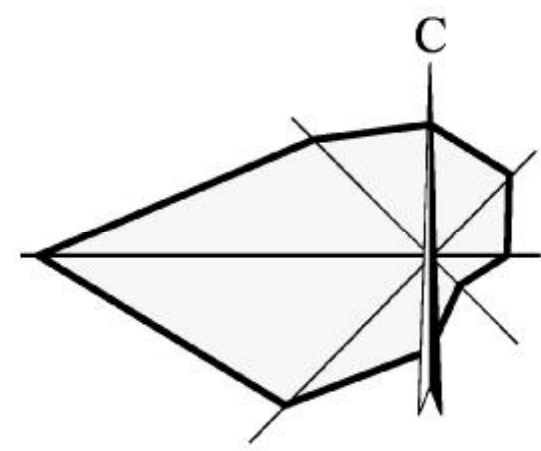
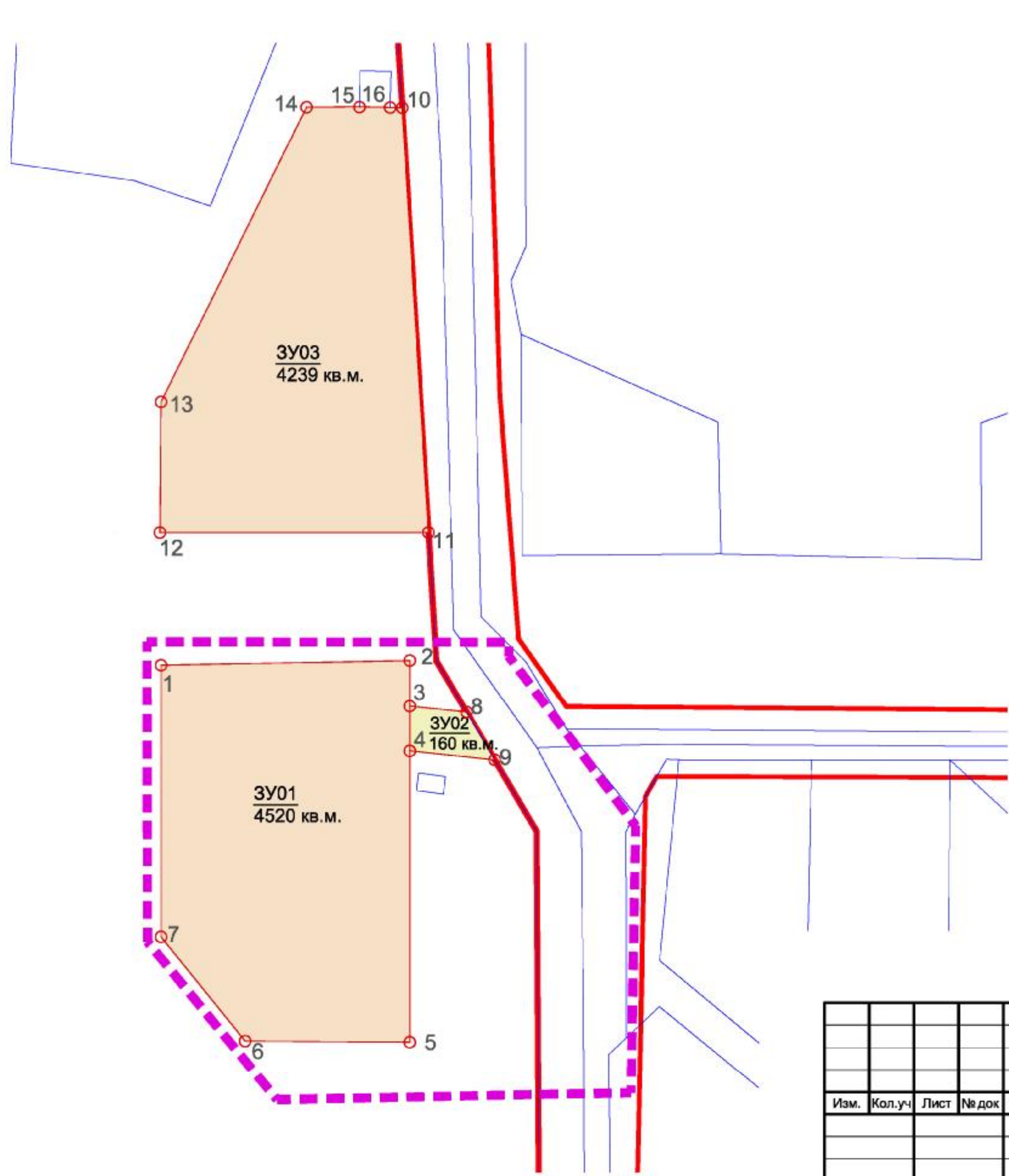
УСЛОВНЫЕ ОБОЗНАЧЕНИЯ

сум.	проект	Границы административно-территориального деления, границы земель
		граница проектируемой территории
		граница зоны планируемого размещения лыжной базы
		граница резервируемой территории под развитие лыжной базы
		границы земельных участков поставленных на кадастровый учет (на 07.2019 г.)
		красные линии
		оси улиц, проездов
		Территории объектов капитального строительства и иные территориальные зоны
		покрытые лесами и кустарником
		озеленения общего пользования, рекреационные территории
		улицы и дороги с твердым покрытием
		здания, строения, сооружения
		демонитируемые объекты
		здания и сооружения инженерной инфраструктуры
		Границы зон с особыми условиями использования территории
		охранные зоны объектов электросетевого хозяйства
		охранные зоны тепловых сетей
		охранные зоны линий связи



ЭКСПЛИКАЦИЯ УЧРЕЖДЕНИЙ И ПРЕДПРИЯТИЙ ОБСЛУЖИВАНИЯ

Номер на плане	Наименование	Примечания
1	Магазин продовольственных и непродовольственных товаров	проект.
2	Учреждения и предприятия социально-бытового обслуживания	проект.
3	Спортивная площадка	проект.

ППТ/ПМТ-13.2/19						
Проект планировки и проект межевания территории 9 микрорайона в границах кадастрового квартала 66:48:0301001 под лыжную базу						
Изм.	Кол.уч.	Лист	Модж.	Подп.	Дата	
						Утверждаемая (основная) часть
						Стадия
						Лист
						Листов
						ПП
						4
						1
Ген.директор	Денисов С.И.					Чертеж с отображением границ зон планируемого размещения объектов местного значения, эскиз застройки, М 1:1000
ГИП	Кривцова Е.В.					
Исполнитель	Иванова М.Е.					
						ООО «ПОРТАЛ СТ»



УСЛОВНЫЕ ОБОЗНАЧЕНИЯ

-  граница проектируемой территории
-  красные линии
-  границы земельных участков поставленных на кадастровый учет
- Формируемые земельные участки
- 3У01**
1811 кв.м.  Участок (образуемый) - спортивная база/5.1.7
-  Участок (образуемый) - земельные участки (территории) общего пользования/12.0

Координаты формируемых земельных участков приведены в пояснительной записке

						ППТ/ПМТ-13.1/19			
						Проект планировки и проект межевания территории 9 микрорайона в границах кадастрового квартала 66:48:0301001 под лыжную базу			
Изм.	Кол.уч.	Лист	№ док.	Подпись	Дата	Утверждаемая часть проекта межевания территории	Стадия	Лист	Листов
							ПМ	8	1
Ген. директор				Денисов С.И.		Чертеж межевания территории, М 1: 1000	ООО «ПОРТАЛ СТ»		
ГИП				Креницына Е.В.					
Исполнитель				Иванова М.Е.					