

ПРОТОКОЛ

общественных обсуждений проекта планировки и проекта межевания для размещения линейного объекта: «Строительство объекта транспортной инфраструктуры дорожного хозяйства в п.Именновский в Качканарском городском округе»

Дата оформления протокола общественных обсуждений: 09.12.2022г.

Организатор общественных обсуждений: комиссия по землепользованию и застройке Качканарского городского округа, в составе:

Касимова К.Н. - заместителя главы администрации городского округа по экономике и стратегическому развитию, председателя комиссии;

Перепечиной В.А. - начальника отдела по архитектуре, градостроительству и земельным отношениям администрации Качканарского городского округа, секретарь комиссии;

Вепревой О.Д. - начальника отдела по правовой работе и муниципальной службе;

Адамчук О.В. - председателя Комитета по управлению муниципальным имуществом Качканарского городского округа

Информация, содержащаяся в опубликованном оповещении о начале общественных обсуждений:

информация об объекте общественных обсуждений, перечень информационных материалов к нему, о порядке и сроках их проведения, о месте, дате открытия экспозиции по объекту, о сроках проведения экспозиции, о порядке, сроке и форме внесения участниками обсуждений предложений и замечаний, месте размещения проекта.

Оповещение о начале общественных обсуждений было опубликовано:

«02» ноября 2022 года в газете «Качканарское время» № 51 от 02 ноября 2022 года, на официальном сайте Качканарского городского округа в информационно-телекоммуникационной сети общего пользования «Интернет» (<https://kgo66.ru/>)

Срок, в течение которого принимались предложения и замечания участников общественных обсуждений:

С 09.11.2022 по 08.12.2022 года включительно.

Участники общественных обсуждений, прошедшие идентификацию в соответствии с частью 12 статьи 5.1. Градостроительного кодекса РФ, имели право направлять свои предложения и замечания по проекту, подлежащему рассмотрению на общественных обсуждениях:

1) посредством официального сайта (<https://kgo66.ru/obrasheniya-gradan>) или информационных систем (<https://kgo66.ru/docs/os>);

2) в письменной форме по адресу: 624350, Свердловская область, город Качканар, улица Свердлова, 8, кабинет 104а или в форме электронного документа в адрес организатора общественных обсуждений (<https://kgo66.ru/obrasheniya-gradan>);

3) посредством записи в книге (журнале) учета посетителей экспозиции проекта, подлежащего рассмотрению на общественных обсуждениях по адресам:

- Свердловская область, город Качканар, ул. Свердлова, 8, в рабочие дни с 09.11.2022 по 08.12.2022 с 8.00 до 12.30, с 13.30 часов до 16.00 часов;

- Свердловская область, Качканарский городской округ, п.Именновский, ул. Речная, д. 51, в рабочие дни с 10.00 до 16.00 часов.

Место проведения общественных обсуждений:

Официальный сайт Качканарского городского округа в информационно-телекоммуникационной сети общего пользования «Интернет» (<https://kgo66.ru/>). Общественные обсуждения проводятся по территории посёлка Именновский Качканарского городского округа.

Проект, подлежащий рассмотрению на общественных обсуждениях, размещён «02» ноября 2022 года на официальном сайте Качканарского городского округа в информационно-телекоммуникационной сети «Интернет» (<https://kgo66.ru/>) в разделе «Главная» - «Документы» - «Общественные слушания».

Состав проектных материалов:

Основная часть проекта планировки территории

Раздел 1 «Проект планировки территории. Графическая часть»:

- Чертеж красных линий.

- Чертеж границ зон планируемого размещения линейных объектов.

- Чертеж границ зон планируемого размещения линейных объектов, подлежащих реконструкции в связи с изменением их местоположения.

Раздел 2 «Положение о размещении линейных объектов».

Материалы по обоснованию проекта планировки территории.

Раздел 3 «Материалы по обоснованию проекта планировки территории. Графическая часть»:

- Схема расположения элементов планировочной структуры.

- Схема использования территории в период подготовки проекта планировки территории.

- Схема организации улично-дорожной сети и движения транспорта.

- Схема вертикальной планировки, инженерной подготовки и инженерной защиты территории.

- Схема границ зон с особыми условиями использования территорий, особо охраняемых природных территорий, лесничеств.

- Схема границ территорий, подверженных риску возникновения чрезвычайных ситуаций природного и техногенного характера (пожар, взрыв, химическое, радиоактивное заражение, затопление, подтопление, оползень, карсты, эрозия и т. д.).

- Схема конструктивных и планировочных решений.

Раздел 4 «Материалы по обоснованию проекта планировки территории. Пояснительная записка».

Основная часть проекта межевания территории.

Раздел 1 «Проект межевания территории. Графическая часть»:

- Чертеж межевания территории М 1 1000 (с номерами ЗУ).

- Чертеж межевания территории. 1 и 2 этапы М 1 1000 (с номерами ЗУ).

Раздел 2. Проект межевания территории. Текстовая часть.

Материалы по обоснованию проекта межевания территории.

Раздел 3 «Материалы по обоснованию проекта межевания территории. Графическая часть»:

- Чертеж межевания территории. Обоснование М 1 1000 (с номерами ЗУ).

Раздел 4. Материалы по обоснованию ПМТ. Пояснительная записка.

Предложения и замечания граждан, являющихся участниками общественных обсуждений, и постоянно проживающих на территории, в отношении которой подготовлен проект:

1) **Ведерников В.А.** (предложение в журнале учета предложений):

мост построить вдоль (параллельно) существующего пешеходного перехода с асфальтовым покрытием от ул. Речная до моста.

Предложения и замечания иных участников общественных обсуждений:

1) **Козлов Ю.В.** (предложение в журнале учета предложений):

нет необходимости 2-х полосного движения.

РЕШИЛИ:

1. По предложению 1): не вносить изменения в проект в связи с тем, что местоположение моста предусмотрено оптимальное, определённое по результатам проведения изысканий.

По предложению 2): не вносить изменения в проект, так как габариты моста (равные расстоянию между ограждениями, за исключением ширины тротуара), определены согласно СП 46.13330.2012 «Мосты и трубы».


2. Общественные обсуждения считать состоявшимися.

3. Подготовить заключение по результатам общественных обсуждений.

4. Заключение по результатам общественных обсуждений направить главе Качканарского городского округа и рекомендовать принять следующее решение:


- утвердить проект планировки и проект межевания для размещения линейного объекта: «Строительство объекта транспортной инфраструктуры дорожного хозяйства в п.Именновский в Качканарском городском округе» после получения согласования проекта с Министерством природных ресурсов и экологии Свердловской области.

Председатель комиссии




Касимов К.Н.

Члены комиссии



Вепрева О.Д.



Адамчук О.В.



Перепечина В.А.

Приложение.

Перечень принявших участие в рассмотрении проекта участников общественных обсуждений на 1 листе в 1 экз.

Перечень
принявших участие в рассмотрении проекта
участников общественных обсуждений

| № п/ п | ФИО участника - для физических лиц, наименование, основной государственный регистрационный номер - для юридических лиц | Адрес места жительства (регистрации) - для физических лиц, место нахождения и адрес - для юридических лиц | Дата рождения- для физических лиц | Результаты рассмотрения |
|--------------|--|---|-----------------------------------|-------------------------|
| 1 | 2 | 3 | 4 | |
| 1 | Ведерников В.Д. | п. Именновский, ул. Путейцев, д. 24 | 29.06.1945 | Предложение не принято. |
| 2 | Козлов Ю.В. | г. Качканар, 6а микрорайон, д. 18, кв. 11/3 | 01.01.1947 | Предложение не принято. |